

PORTARIA ANAC Nº 1046 /SIA, DE 26 DE MAIO DE 2011.

Altera e renova a inscrição do aeródromo privado Engenheiro Joaquim Martins (BA) no cadastro de aeródromos.

O GERENTE DE ENGENHARIA DE INFRAESTRUTURA AEROPORTUÁRIA DA AGÊNCIA NACIONAL DE AVIAÇÃO CIVIL - ANAC, no uso de suas atribuições outorgadas pelo artigo 1º, inciso IV da Portaria nº 2304 de 17 de dezembro de 2010, pelo que consta no artigo 41, incisos VIII e X da Resolução Nº 110, de 15 de setembro de 2009, nos termos do disposto na Resolução nº 158, de 13 de julho de 2010, com fundamento na Lei nº 7.565, de 19 de dezembro de 1986, que dispõe sobre o Código Brasileiro de Aeronáutica, e tendo em vista as informações que constam nos autos do processo nº 60800.074511/2011-35, resolve:

Art. 1º Alterar e renovar a inscrição do aeródromo abaixo no cadastro de aeródromos da ANAC, mantendo-o aberto ao tráfego aéreo:

I - denominação: Engenheiro Joaquim Martins;

II - código OACI: SJIR;


III - município(UF): Iramaia (BA);

IV - ponto de referência do aeródromo (coordenadas geográficas):
13° 18' 28" S / 040° 52' 58" W

Art. 2º A renovação de inscrição tem validade de 10 (dez) anos.


Art. 3º As características cadastrais do aeródromo serão publicadas no sítio da ANAC na rede mundial de computadores.


Art. 4º Esta Portaria entra em vigor na data de sua publicação.



TÁRIK PEREIRA DE SOUZA

Gerente de Engenharia de Infraestrutura Aeroportuária





Resumo das características do Aeródromo Privado Engenheiro Joaquim Martins atualizadas no cadastro de aeródromos da ANAC de acordo com o processo ANAC nº 60800.074511/2011-35 :

CARACTERÍSTICAS GERAIS DO AERÓDROMO

Nome Oficial	Engenheiro Joaquim Martins
Código OACI	SJIR
Tipo de Uso	Privado
Proprietario	Patrimonial Mira Boa Ltda
Município (UF)	Iramaia (BA)
Tipo de Operação	VFR Diurna
Ponto de Referência do Aeródromo (coordenadas geográficas)	13° 18' 28" S / 040° 52' 58" W
Altitude	528 m

CARACTERÍSTICAS DA PISTA DE POUSO E DECOLAGEM

*Designação	01 / 19
*Comprimento	1200m
Largura	30m
*Natureza da superfície	Asfalto
*Resistência do pavimento	26/F/B/X/T

SINALIZAÇÃO LUMINOSA

Farol de aeródromo	NÃO EXISTENTE
Indicador de direção de vento iluminado	NÃO EXISTENTE
Luzes de borda de pista	NÃO EXISTENTE
Luzes de cabeceira de pista	NÃO EXISTENTE
Luzes de eixo de pista	NÃO EXISTENTE
Luzes de zona de toque	NÃO EXISTENTE
Luzes de borda de pista de taxi	NÃO EXISTENTE

(*) Itens Alterados

